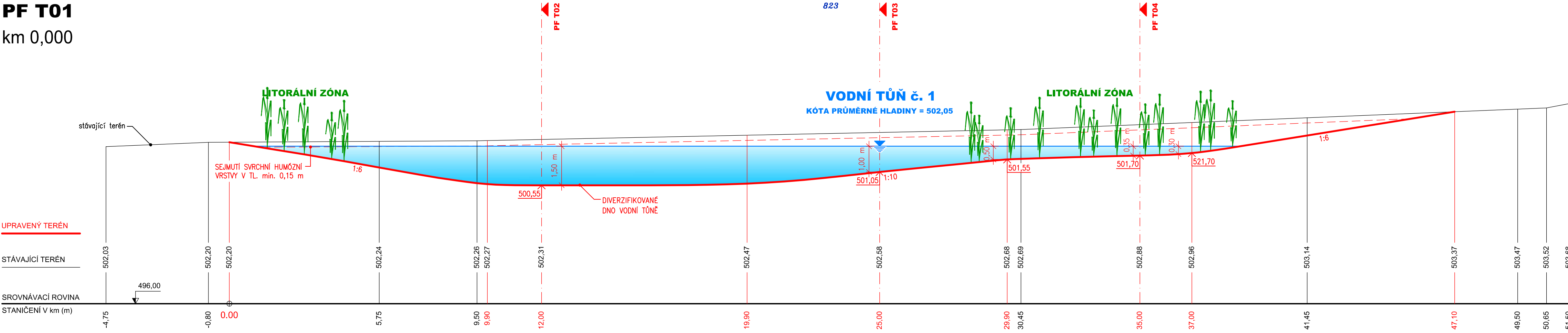
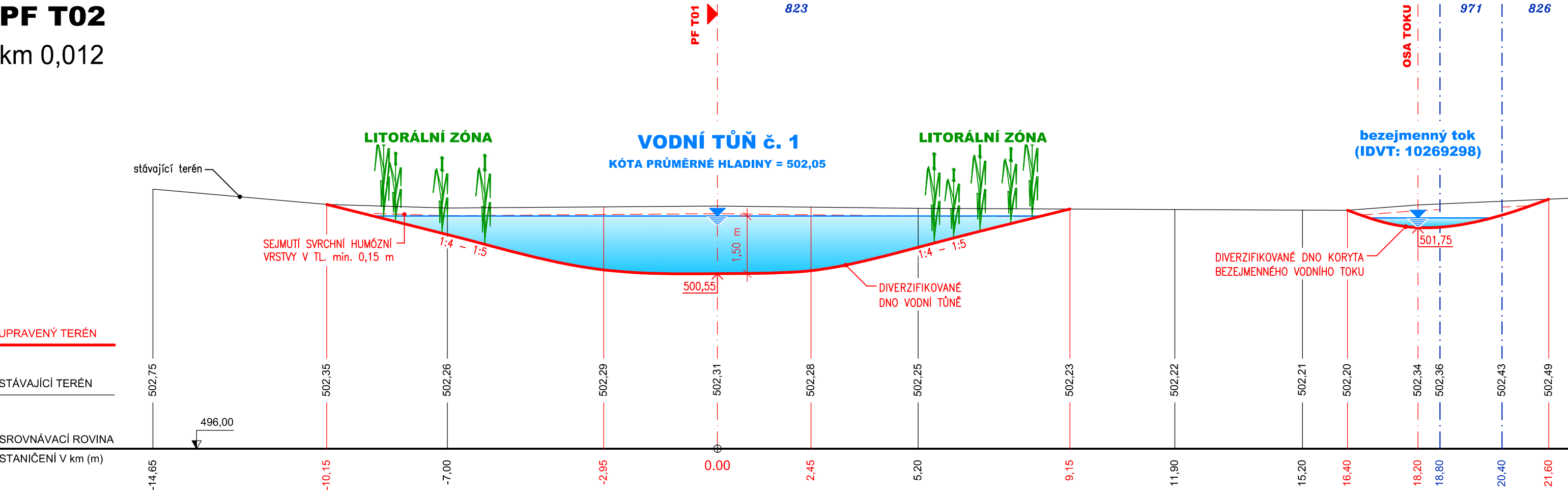


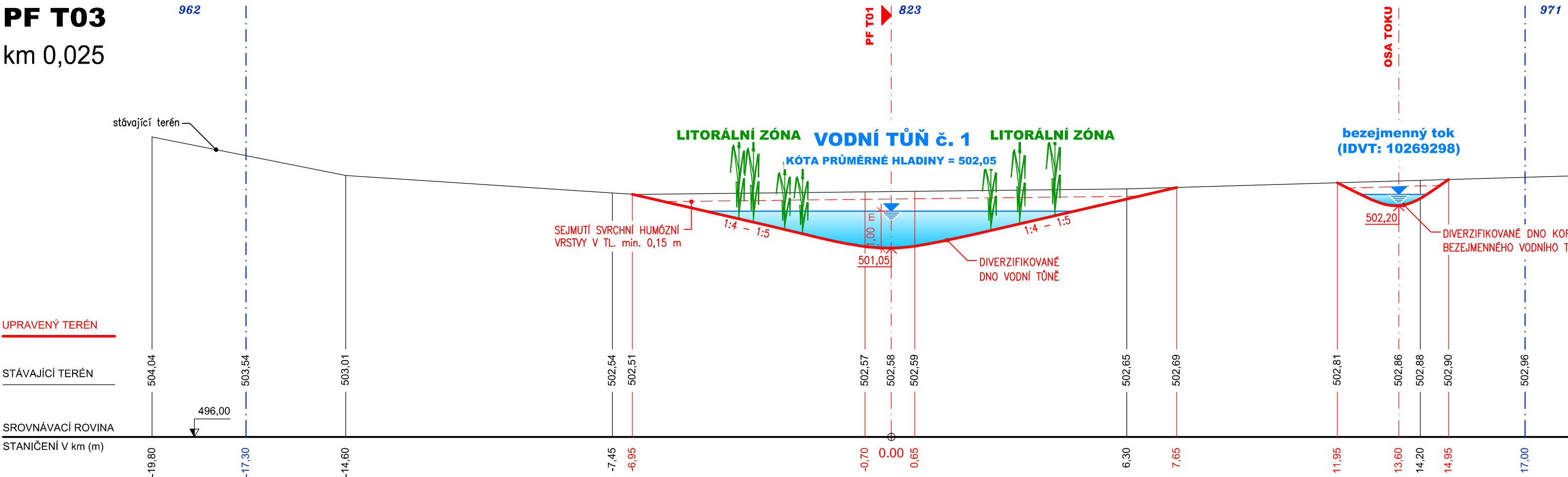
PF T01
km 0,000



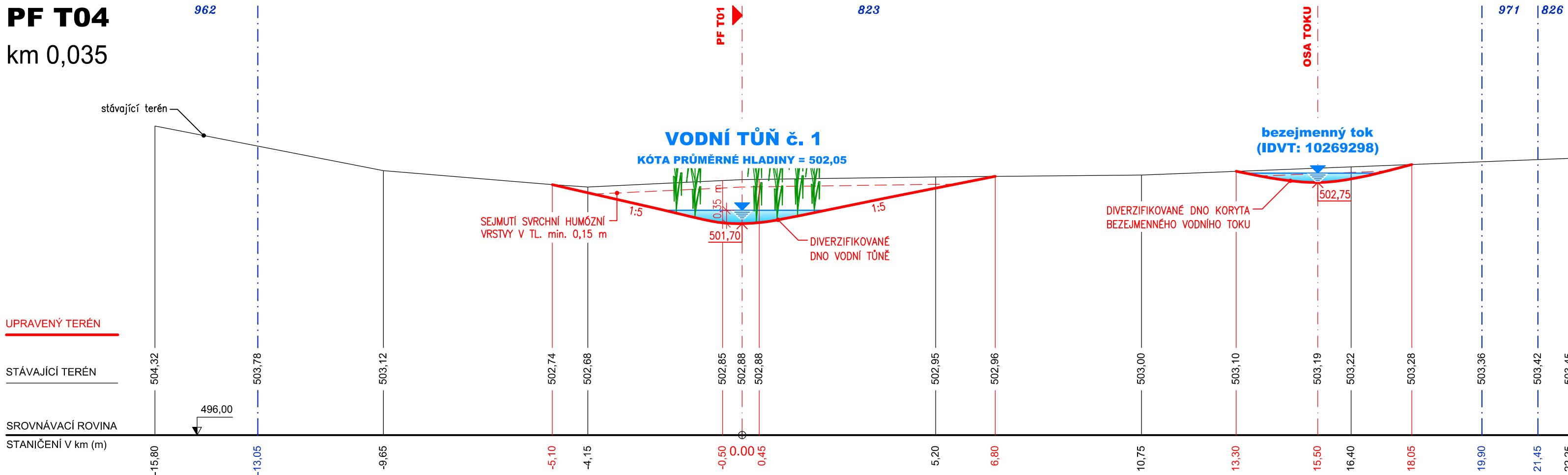
PF T02
km 0,012



PF T03
km 0,025




PF T04
km 0,035



HŘIŠTĚ - REVITALIZACE REV1
k.ú. Hřiště

ŘEZY TŮŇEMI PF T01 - PF T04
M 1:100/100



		VYPRACOVAL		HIP		ZODP. PROJ.		<i>Ing. Luděk Halaš</i> <i>projekty VH staveb</i> Bieblova 36, 613 00 BRNO IČ : 60365943, www.ludekhalas.cz	
		ING. SALAČ		ING. HALAŠ		ING. SALAČ			
		<i>Salaš</i>		<i>Halaš</i>		<i>Salaš</i>			
OKRES	Havlíčkův Brod		OBEC		k.ú. Hřiště		ZAK. ČÍSLO		14/23
INVESTOR	Státní pozemkový úřad, Husinecká 1024/11a, 130 00 Praha							ARCH.ČÍSLO	02-1007
AKCE	<div>HŘIŠTĚ</div> <div>REVITALIZACE REV1</div>							STUPEŇ	DUR, DSP
								MĚŘITKO	1:100/100
								DATUM	09/2023
								PŘÍLOHA Č.	D-5.1
PŘÍLOHA	ŘEZY TŮNĚMI PF T01 - PF T04								